PRZEDSIĘBIORSTWO INŻYNIERYJNO - TECHNICZNE

TELTOR -POL PÓŁNOC S.A.

Nr inw. OBMS/71/18835

Egz. Nr

PROJEKT ZAGOSPODAROWANIA TERENU

TOM I

Egz. ....

TEMAT:	***Budowa sieci elektroenergetycznej SN, nn, stacji transformatorowych SN/nn oraz rozbiórka sieci elektroenergetycznej SN i stacji transformatorowych SN/nn***
LOKALIZACJA:	**m. Czerwińsk nad Wisłą, gm. Czerwińsk nad Wisłą**
DZIAŁKI NA TRASIE SIECI	**225, 224, 223/1, 222/2, 222/1, 221/6, 221/3, 220/7, 220/6, 219/5, 218/6, 218/4, 217/2, 210/1, 209, 208/1, 207, 206, 205/2, 204/1, 203/3, 203/1, 202, 201/2, 201/1, 237, 242/1, 241/1, 240/1, 239/1, 238/1, 236/1, 195/2, 484, 760, 539, 543, 546, 547/2, 547/1, 554, 557/1, 557/3, 558, 560, 562, 669, 550, 549, 552/2, 553/3, 635, 625, 734/4, 444, 443, 442, 439, 432, 431, 632, 629/4, 629/2, 629/1, 631, 634/2, 428, 427, 424, 423, 420/2, 420/3, 419, 416, 415/2, 412, 411, 410/6, 734/2, 727/2, 727/1, 656, 655, 838, 726, 722/4, 722/1, 754, 721, 757, 705/1, 836, 734/3, 747, 746, 369/2, 371/3, 371/2, 372/1, 370, 374/1, 374/6, 367, 357, 354, 350, 348/3** **0021, Czerwińsk nad Wisłą** **jedn. ewidencyjna: 142004_4**
OBSZAR LINII	**Linie napowietrzne SN – 15 kV LSN Czerwińsk 0006/14-00610 i LSN Czerwińsk 0006/14-00194 zasilane ze stacji GPZ Wyszogród**
Nr warunków	**802/0/2018/71MZE**
Kategoria obiektu	**XXVI**
INWESTOR	Energa-Operator S.A. ul. Marynarki Polskiej 130, 80-557 Gdańsk
BRANŻA	**ELEKTRYCZNA**

PROJEKTOWAŁ:	**SPRAWDZAJĄCY:**
mgr inż. Kinga Magrean-Pilichowska	**mgr inż. Aleksandra Błaszkowska**
upr. POM/0301/PWBE/18	**upr. POM/0132/PWBE/22**
Spec. instalacyjna w zakresie sieci, inst. i urządzeń elektr.	**Spec. instalacyjna w zakresie sieci, inst. i urządzeń elektr.**

mgr inż. Kinga Magrean-Pilichowska
nr upr. POM/0301/PWBE/18
Uprawniona do projektowania i kierowania robotami budowlanymi bez ograniczeń w specjalności instalacyjnej w zakresie sieci, instalacji i urządzeń: elektrycznych i elektroenergetycznych

mgr inż. Aleksandra Błaszkowska
nr upr. POM/0132/PWBE/22
uprawniona do projektowania i kierowania robotami budowlanymi bez ograniczeń w specjalności instalacyjnej w zakresie sieci, instalacji i urządzeń elektrycznych i elektroenergetycznych

Gdańsk, Październik 2025 r.

80-554 Gdańsk, ul. Śnieżna 1
e-mail: teltor-pol@teltor-pol.pl
NIP: 583 00 15 795 BDO: 000177785
tel.: 058 343 21 67
058 342 18 01
tel./fax: 058 346 41 14
KRS 0000129609 Sąd Rejonowy w Gdańsku
VII Wydział Gospodarczy KRS
Kapitał zakładowy 504.000,- opłacony w całości

Płock, 25 marca 2026

ENERGA OPERATOR SA
Oddział w Płocku
Rejon Dystrybucji Płock
Nr dok. EOP/KD/7/2026/03/02956

Zgłaszający projekt do uzgodnienia:
Przedsiębiorstwo Inżynieryjno-Techniczne
TELTOR-POL PÓŁNOC SA ul. Śnieżna 1
80-554 Gdańsk

UZGODNIENIE DOKUMENTACJI

Nr uzgodnienia: 196/71MMD/2026

Dokumentacja: Budowa elektroenergetycznej sieci kablowej SN-15kV wraz z budową stanowisk słupowych i stacji transformatorowych i rozbiórka istniehjącej sieci SN w celu poprawy jakości zasilania odbiorców w miejscowości Czerwińsk nad Wisła gm. Czerwińsk nad Wisłą.
802/0/2018/71MZE, PJ02996/18

Lokalizacja: Czerwińsk nad Wisłą, dz. nr: 225, 224, 223/1, 222/2, 222/1, 221/6, 221/3, 220/7, 220/6, 219/5, 218/6, 218/4, 217/2, 210/1, 209, 208/1, 207, 206, 205/2, 204/1, 203/3, 203/1, 202, 201/2, 201/1, 237, 242/1, 241/1, 240/1, 239/1, 238/1, 236/1, 195/2, 484, 760, 539, 543, 546, 547/2, 547/1, 554, 557/1, 557/3, 558, 560, 562, 669, 550, 549, 552/2, 553/3, 635, 625, 734/4, 444, 443, 442, 439, 432, 431, 632, 629/4, 629/2, 629/1, 631, 634/2, 428, 427, 424, 423, 420/2, 420/3, 419, 416, 415/2, 412, 411, 410/6, 734/2, 727/2, 727/1, 656, 655, 838, 726, 722/4, 722/1, 754, 721, 757, 705/1, 836, 734/3, 747, 746, 369/2, 371/3, 371/2, 372/1, 370, 374/1, 374/6, 367, 357, 354, 350, 348/3

Zakres uzgodnienia: formalno-prawny oraz techniczny (zgodność z rozwiązaniami technicznymi i standardami przyjętymi do stosowania w ENERGA - OPERATOR SA)

Uzgodniono: **TAK**

Uwagi:
1. Uzgodnienie traci ważność w wypadku, gdy dokona się zmiany projektowanych urządzeń energetycznych i/lub trasy linii bez uzgodnienia z ENERGA - OPERATOR S.A. Oddział w Płocku.
2. Zachować numeracje z uzgodnienia nr 3/71MMD/2026
3. Traci ważność uzgodninie nr 3/71MMD/2026

Uzgodnienie ważne jest do: 2 lata od daty wydania.

Uzgodnienie przygotował: Marcin Jaworski

Niniejsze uzgodnienie nie zwalnia od obowiązku dotrzymania procedury poprzedzającej rozpoczęcie robót budowlanych określonej w ustawie z dnia 7 lipca 1994 Prawo Budowlane oraz od odpowiedzialności w zakresie stosowania obowiązujących przepisów budowy i norm.

Zatwierdził

Kierownik
Dział Dokumentacji Energetycznej Płock
Jarosław Stafiński

SPIS TREŚCI

PROJEKT ZAGOSPODAROWANIA TERENU 1

1.0. OŚWIADCZENIE PROJEKTANTA I SPRAWDZAJĄCEGO 2

2.0. UPRAWNIENIA ORAZ ZAŚWIADCZENIA Z POIIB 3

3.0. CZĘŚĆ OPISOWA 9

3.1. PODSTAWA OPRACOWANIA 9
3.2. PRZEDMIOT ZAMIERZENIA BUDOWLANEGO 9
3.3. ISTNIEJĄCY STAN ZAGOSPODAROWANIA DZIAŁKI LUB TERENU 9
3.4. PROJEKTOWANE ZAGOSPODAROWANIE DZIAŁKI LUB TERENU 10
3.5. ROZBIÓRKA W RAMACH PROJEKTOWANEGO ZAMIERZENIA BUDOWLANEGO 11
3.6. OPIS ZAKRESU I SPOSOBU PROWADZENIA ROBÓT ROZBIÓRKOWYCH 12
3.7. OPIS SPOSOBU ZAPEWNIENIA BEZPIECZEŃSTWA LUDZI I MIENIA PODCZAS ROBÓT ROZBIÓRKOWYCH 12
3.8. DANE INFORMUJĄCE O RODZAJU OGRANICZEŃ LUB ZAKAZÓW W ZABUDOWIE I ZAGOSPODAROWANIU TERENU WYNIKAJĄCE Z AKTÓW PRAWA MIEJSCOWEGO LUB DECYZJI O USTALENIU LOKALIZACJI INWESTYCJI CELU PUBLICZNEGO 13
3.9. DANE INFORMUJĄCE CZY DZIAŁKA LUB TEREN, NA KTÓRYM JEST PROJEKTOWANE ZAMIERZENIE BUDOWLANE SĄ WPISANE DO REJESTRU ZABYTKÓW, GMINNEJ EWIDENCJI ZABYTKÓW LUB SĄ ZLOKALIZOWANE NA OBSZARZE OBJĘTYM OCHRONĄ KONSERWATORSKĄ 13
3.10. DANE OKREŚLAJĄCE WPŁYW EKSPLOATACJI GÓRNICZEJ NA DZIAŁKĘ LUB TEREN ZAMIERZENIA BUDOWLANEGO 14
3.11. INFORMACJE I DANE O CHARAKTERZE I CECHACH ISTNIEJĄCYCH I PRZEWIDYWANYCH ZAGROŻEŃ DLA ŚRODOWISKA ORAZ HIGIENY I ZDROWIA UŻYTKOWNIKÓW PROJEKTOWANEGO ZAMIERZENIA BUDOWLANEGO I JEGO OTOCZENIA W ZAKRESIE ZGODNYM Z PRZEPISAMI ODRĘBNYMI 14
3.12. INNE KONIECZNE DANE WYNIKAJĄCE ZE SPECYFIKI, CHARAKTERU I STOPNIA SKOMPLIKOWANIA ZAMIERZENIA BUDOWLANEGO 15
3.13. ZESTAWIENIE POWIERZCHNI POSZCZEGÓLNYCH CZĘŚCI ZAGOSPODAROWANIA DZIAŁKI LUB TERENU 15
3.14. OBSZAR ODDZIAŁYWANIA OBIEKTU 15

4.0. CZĘŚĆ RYSUNKOWA – PROJEKT ZAGOSPODAROWANIA TERENU 16

RYS. NR 1. ARK. 1 - PROJEKT ZAGOSPODAROWANIA TERENU 17
RYS. NR 1. ARK. 2 - PROJEKT ZAGOSPODAROWANIA TERENU 18
RYS. NR 1. ARK. 3 - PROJEKT ZAGOSPODAROWANIA TERENU 19
RYS. NR 1. ARK. 4 - PROJEKT ZAGOSPODAROWANIA TERENU 20
RYS. NR 1. ARK. 5 - PROJEKT ZAGOSPODAROWANIA TERENU 21
RYS. NR 1. ARK. 6 - PROJEKT ZAGOSPODAROWANIA TERENU 22

1.0. Oświadczenie projektanta i sprawdzającego

Oświadczenie projektanta / projektanta sprawdzającego

o sporządzeniu projektu zagospodarowania terenu

zgodnie z art. 34 ust. 3d pkt 3 i ust. 3e ustawy z dnia 7 lipca 1994 Prawo Budowlane (Dz. U. 1994 nr 89 poz. 414 z późn. zm.)

My niżej podpisani: Kinga Magrean-Pilichowska i Aleksandra Błaszkowska

posiadający uprawnienia budowlane nr POM/0301/PWBE/18 oraz POM/0132/PWBE/22

wydane przez Pomorską Okręgową Izbę Inżynierów Budownictwa

oświadczamy iż dla zamierzenia budowlanego:

Budowa sieci elektroenergetycznej SN, nn, stacji transformatorowych SN/nn oraz rozbiórka sieci elektroenergetycznej SN i stacji transformatorowych SN/nn

zlokalizowanego w:

woj. Mazowieckie, pow. M. Czerwińsk nad Wisłą, gm. M. Czerwińsk nad Wisłą, obręb 0021 Czerwińsk nad Wisłą,

dz. nr 225, 224, 223/1, 222/2, 222/1, 221/6, 221/3, 220/7, 220/6, 219/5, 218/6, 218/4, 217/2, 210/1, 209, 208/1, 207, 206, 205/2, 204/1, 203/3, 203/1, 202, 201/2, 201/1, 237, 242/1, 241/1, 240/1, 239/1, 238/1, 236/1, 195/2, 484, 760, 539, 543, 546, 547/2, 547/1, 554, 557/1, 557/3, 558, 560, 562, 669, 550, 549, 552/2, 553/3, 635, 625, 734/4, 444, 443, 442, 439, 432, 431, 632, 629/4, 629/2, 629/1, 631, 634/2, 428, 427, 424, 423, 420/2, 420/3, 419, 416, 415/2, 412, 411, 410/6, 734/2, 727/2, 727/1, 656, 655, 838, 726, 722/4, 722/1, 754, 721, 757, 705/1, 836, 734/3, 747, 746, 369/2, 371/3, 371/2, 372/1, 370, 374/1, 374/6, 367, 357, 354, 350, 348/3

którego inwestorem jest:

Energa-Operator SA
ul. Marynarki Polskiej 130,
80-557 Gdańsk

projekt zagospodarowania terenu sporządzony został zgodnie z:

- obowiązującymi przepisami i zasadami wiedzy technicznej,
- standardami technicznymi stosowanymi w Energa-Operator S.A.,
- warunkami, uzgodnieniami i pozwoleniami niezbędnymi do realizacji przedmiotowej inwestycji,

Październik 2025 r.

Data i podpis projektanta / projektanta sprawdzającego

mgr inż. Kinga Magrean-Pilichowska
nr upr. POM/0301/PWBE/18
Uprawniona do projektowania i kierowania robotami budowlanymi bez ograniczeń w specjalności instalacyjnej w zakresie sieci, instalacji i urządzeń elektrycznych i elektroenergetycznych

mgr. inż. Aleksandra Błaszkowska
nr upr. POM/0132/PWBE/22
uprawniona do projektowania i kierowania robotami budowlanymi bez ograniczeń w specjalności instalacyjnej w zakresie sieci, instalacji i urządzeń elektrycznych i elektroenergetycznych

2.0. Uprawnienia oraz zaświadczenia z POIIB

POMORSKA OKRĘGOWA
IZBA INŻYNIERÓW BUDOWNICTWA
80-369 Gdańsk, al. Rzeczypospolitej 4/155
tel. 58 324-89-77, fax 58 301-44-98

Gdańsk, 28 grudnia 2018 r.

sygn. akt. 381/POM/OKK/18

D E C Y Z J A

Na podstawie art. 24 ust.1 pkt 2 ustawy z dnia 15 grudnia 2000 r. o samorządach zawodowych architektów oraz inżynierów budownictwa (t. j. Dz. U. z 2016 r. poz. 1725 ze zm.) i **art. 12 ust. 2, ust. 3 i ust. 4c pkt 3, art. 14 ust. 1 pkt 4c** ustawy z dnia 7 lipca 1994 r. Prawo budowlane (t. j. Dz. U. z 2018 r. poz. 1202 ze zm.) oraz **§ 10 i § 14 ust. 5** rozporządzenia Ministra Infrastruktury i Rozwoju z dnia 11 września 2014 r. w sprawie samodzielnych funkcji technicznych w budownictwie (Dz. U. z 2014 r. poz. 1278) i art. 104 ustawy z dnia 14 czerwca 1960 r. Kodeks postępowania administracyjnego (t. j. Dz. U. z 2018 r., poz. 2096 ze zm.), po ustaleniu, że spełnione zostały warunki w zakresie przygotowania zawodowego oraz po złożeniu egzaminu na uprawnienia budowlane z wynikiem pozytywnym,

Okręgowa Komisja Kwalifikacyjna
Pomorskiej Okręgowej Izby Inżynierów Budownictwa
stwierdza, że:

Pani Kinga Magrean-Pilichowska
magister inżynier elektrotechniki
urodzona dnia [redacted]

otrzymuje

UPRAWNIENIA BUDOWLANE
numer ewidencyjny: POM/0301/PWBE/18

do projektowania i kierowania robotami budowlanymi bez ograniczeń w specjalności instalacyjnej w zakresie sieci, instalacji i urządzeń elektrycznych i elektroenergetycznych

U Z A S A D N I E N I E

W związku z uwzględnieniem w całości żądania strony, na podstawie art. 107 § 4 K.p.a. odstępuje się od uzasadnienia decyzji. Zakres nadanych uprawnień budowlanych wskazano na odwrocie decyzji.

1

ZA ZGODNOŚĆ
Z ORYGINAŁEM

mgr inż. Kinga Magrean-Pilichowska
nr upr. POM/0301/PWBE/18
Uprawniona do projektowania i kierowania robotami budowlanymi bez ograniczeń w specjalności instalacyjnej w zakresie sieci, instalacji i urządzeń: elektrycznych i elektroenergetycznych

Pani Kinga Magrean-Pilichowska upoważniona jest:

I. Na podstawie art. 12 ust.1 pkt 1-5, art. 13 ust. 3 i 4 ustawy Prawo budowlane (t. j. Dz. U. z 2018 r., poz. 1202 ze zm.), w specjalności instalacyjnej w zakresie sieci, instalacji i urządzeń elektrycznych i elektroenergetycznych, bez ograniczeń do:

a) projektowania, sprawdzania projektów architektoniczno-budowlanych i sprawowania nadzoru autorskiego,
b) kierowania budową lub innymi robotami budowlanymi,
c) kierowania wytwarzaniem konstrukcyjnych elementów budowlanych oraz nadzoru i kontroli technicznej wytwarzania tych elementów,
d) wykonywania nadzoru inwestorskiego,
e) sprawowania kontroli technicznej utrzymania obiektów budowlanych.

II. Na podstawie **§ 10 i § 14 ust. 5** rozporządzenia Ministra Infrastruktury i Rozwoju z dnia 11 września 2014 r. w sprawie samodzielnych funkcji technicznych w budownictwie (Dz. U. z 2014 r. poz. 1278) uprawnienia niniejsze uprawniają do:

1) sporządzania projektu zagospodarowania działki lub terenu, w zakresie specjalności niniejszych uprawnień,
2) do projektowania obiektu budowlanego i kierowania robotami budowlanymi związanymi z obiektem budowlanym, takim jak: sieci, instalacje i urządzenia elektryczne i elektroenergetyczne, w tym kolejowe, trolejbusowe i tramwajowe sieci trakcyjne, sieci trakcyjne metra, wraz instalacjami i urządzeniami technicznymi zasilania, w tym kolejowej, trolejbusowej i tramwajowej sieci trakcyjnej, sieci trakcyjne metra oraz elektrycznego ogrzewania rozjazdów.

Pouczenie

Od decyzji niniejszej służy odwołanie do Krajowej Komisji Kwalifikacyjnej Polskiej Izby Inżynierów Budownictwa w Warszawie, za pośrednictwem Okręgowej Komisji Kwalifikacyjnej Pomorskiej Okręgowej Izby Inżynierów Budownictwa w Gdańsku, w terminie 14 dni od dnia jej doręczenia.
Zgodnie z treścią art.127a ustawy Kodeks postępowania administracyjnego (t.j. Dz. U. z 2018 r. poz. 2096 ze zm.):
§ 1. W trakcie biegu terminu do wniesienia odwołania strona może zrzec się prawa do wniesienia odwołania wobec organu administracji publicznej, który wydał decyzję.
§ 2. Z dniem doręczenia organowi administracji publicznej oświadczenia o zrzeczeniu się prawa do wniesienia odwołania przez ostatnią ze stron postępowania, decyzja staje się ostateczna i prawomocna.
W przypadku złożenia przez stronę oświadczenia o zrzeczeniu się prawa do odwołania od decyzji (określonego w § 2) stronie nie przysługuje prawo do odwołania się ani skargi do sądu administracyjnego.

Skład orzekający Okręgowej Komisji Kwalifikacyjnej:

PRZEWODNICZĄCY
Okręgowej Komisji Kwalifikacyjnej

dr inż. Marek Wesołowski

ZASTĘPCA PRZEWODNICZĄCEGO
Okręgowej Komisji Kwalifikacyjnej

mgr inż. Maciej Malinowski

C Z Ł O N E K
Okręgowej Komisji Kwalifikacyjnej

prof. dr hab. inż. Ziemowit Suligowski

Otrzymują:
1.Pani Kinga Magrean-Pilichowska
[redacted]
2.Okręgowa Rada Izby
3.Główny Inspektor Nadzoru Budowlanego
4.a/a

ZA ZGODNOŚĆ
Z ORYGINAŁEM

mgr inż. Kinga Magrean-Pilichowska
nr upr. POM/0301/PWBE/18
Uprawniona do projektowania i kierowania robotami budowlanymi bez ograniczeń w specjalności instalacyjnej w zakresie sieci, instalacji i urządzeń: elektrycznych i elektroenergetycznych

POLSKA IZBA INŻYNIERÓW BUDOWNICTWA

Zaświadczenie

o numerze weryfikacyjnym:

POM-P65-7FF-FT8 *

Pani Kinga Magrean-Pilichowska o numerze ewidencyjnym POM/IE/0110/19

adres zamieszkania [redacted]

jest członkiem Pomorskiej Okręgowej Izby Inżynierów Budownictwa i posiada wymagane ubezpieczenie od odpowiedzialności cywilnej.

Niniejsze zaświadczenie jest ważne od 2026-01-01 do 2026-12-31.

Zaświadczenie zostało wygenerowane elektronicznie i opatrzone bezpiecznym podpisem elektronicznym weryfikowanym przy pomocy ważnego kwalifikowanego certyfikatu w dniu 2025-12-02 roku przez:

Krzysztof Wilde, Przewodniczący Rady Pomorskiej Okręgowej Izby Inżynierów Budownictwa.

* Weryfikację poprawności danych w niniejszym zaświadczeniu można sprawdzić za pomocą numeru weryfikacyjnego zaświadczenia na stronie Polskiej Izby Inżynierów Budownictwa www.piib.org.pl lub kontaktując się z biurem właściwej Okręgowej Izby Inżynierów Budownictwa.

ZA ZGODNOŚĆ
Z ORYGINAŁEM

mgr inż. Kinga Magrean-Pilichowska
nr upr. POM/0301/PWBE/18
Uprawniona do projektowania i kierowania robotami budowlanymi bez ograniczeń w specjalności instalacyjnej w zakresie sieci, instalacji i urządzeń: elektrycznych i elektroenergetycznych

POMORSKA OKRĘGOWA
IZBA INŻYNIERÓW BUDOWNICTWA
80-369 Gdańsk, al. Rzeczypospolitej 4/155
tel. 58 324 89 77
- 4 -

Gdańsk, dnia 29 czerwca 2022 r.

sygn. akt. 126/POM/OKK/20

D E C Y Z J A

Na podstawie art. 24 ust.1 pkt 2 ustawy z dnia 15 grudnia 2000 r. o samorządach zawodowych architektów oraz inżynierów budownictwa (t. j. Dz. U. z 2019 r. poz. 1117 ze zm.) i **art. 12 ust. 2, ust. 3 i ust. 4c pkt 3, art. 14 ust. 1 pkt 4c, art. 15a ust. 1 i ust. 22** ustawy z dnia 7 lipca 1994 r. Prawo budowlane (t. j. Dz. U. z 2021 r. poz. 2351 ze zm.) i art. 104 ustawy z dnia 14 czerwca 1960 r. Kodeks postępowania administracyjnego (t. j. Dz. U. z 2021 r., poz. 735 ze zm.), po ustaleniu, że spełnione zostały warunki w zakresie przygotowania zawodowego oraz po złożeniu egzaminu na uprawnienia budowlane z wynikiem pozytywnym,

Okręgowa Komisja Kwalifikacyjna
Pomorskiej Okręgowej Izby Inżynierów Budownictwa
stwierdza, że:

Pani Aleksandra Ewa Błaszkowska
magister inżynier elektrotechniki
urodzona dnia [redacted]

otrzymuje

UPRAWNIENIA BUDOWLANE
numer ewidencyjny: POM/0132/PWBE/22

do projektowania i kierowania robotami budowlanymi bez ograniczeń w specjalności instalacyjnej w zakresie sieci, instalacji i urządzeń elektrycznych i elektroenergetycznych

U Z A S A D N I E N I E

W związku z uwzględnieniem w całości żądania strony, na podstawie art. 107 § 4 K.p.a. odstępuje się od uzasadnienia decyzji. Zakres nadanych uprawnień budowlanych wskazano na odwrocie decyzji.

ZA ZGODNOŚĆ
Z ORYGINAŁEM

mgr. inż. Aleksandra Błaszkowska
nr upr. POM/0132/PWBE/22
uprawniona do projektowania i kierowania robotami budowlanymi bez ograniczeń w specjalności instalacyjnej w zakresie sieci, instalacji i urządzeń elektrycznych i elektroenergetycznych

Pani Aleksandra Ewa Błaszkowska upoważniona jest:

Na podstawie art. 12 ust.1 pkt 1-5, art. 13 ust. 3 i 4, art. 15a ust. 1 i ust. 22 ustawy Prawo budowlane (t. j. Dz. U. z 2021 r., poz. 2351 ze zm.), w specjalności instalacyjnej w zakresie sieci, instalacji i urządzeń elektrycznych i elektroenergetycznych, bez ograniczeń do:

a) projektowania, sprawdzania projektów architektoniczno-budowlanych i technicznych oraz sprawowania nadzoru autorskiego,
b) kierowania budową lub innymi robotami budowlanymi,
c) kierowania wytwarzaniem konstrukcyjnych elementów budowlanych oraz nadzoru i kontroli technicznej wytwarzania tych elementów,
d) wykonywania nadzoru inwestorskiego,
e) sprawowania kontroli technicznej utrzymania obiektów budowlanych,
f) sporządzania projektu zagospodarowania działki lub terenu, w zakresie specjalności niniejszych uprawnień,
g) projektowania obiektu budowlanego i kierowania robotami budowlanymi związanymi z obiektem budowlanym, takim jak: sieci, instalacje i urządzenia elektryczne i elektroenergetyczne, w tym kolejowe, trolejbusowe i tramwajowe sieci trakcyjne, sieci trakcyjne metra, wraz z instalacjami i urządzeniami technicznymi zasilania, w tym kolejowej, trolejbusowej i tramwajowej sieci trakcyjnej, sieci trakcyjne metra oraz elektrycznego ogrzewania rozjazdów.

Pouczenie

Od decyzji niniejszej służy odwołanie do Krajowej Komisji Kwalifikacyjnej Polskiej Izby Inżynierów Budownictwa w Warszawie, za pośrednictwem Okręgowej Komisji Kwalifikacyjnej Pomorskiej Okręgowej Izby Inżynierów Budownictwa w Gdańsku, w terminie 14 dni od dnia jej doręczenia.
Zgodnie z treścią art.127a ustawy Kodeks postępowania administracyjnego (t.j. Dz. U. z 2021 r. poz. 735 ze zm.):
§ 1. W trakcie biegu terminu do wniesienia odwołania strona może zrzec się prawa do wniesienia odwołania wobec organu administracji publicznej, który wydał decyzję.
§ 2. Z dniem doręczenia organowi administracji publicznej oświadczenia o zrzeczeniu się prawa do wniesienia odwołania przez ostatnią ze stron postępowania, decyzja staje się ostateczna i prawomocna.
W przypadku złożenia przez stronę oświadczenia o zrzeczeniu się prawa do odwołania od decyzji (określonego w § 2) stronie nie przysługuje prawo do odwołania się ani skargi do sądu administracyjnego.

Skład orzekający Okręgowej Komisji Kwalifikacyjnej:

PRZEWODNICZĄCY
Okręgowej Komisji Kwalifikacyjnej
dr inż. Marek Wesołowski

ZASTĘPCA PRZEWODNICZĄCEGO
Okręgowej Komisji Kwalifikacyjnej
mgr inż. Maciej Malinowski

CZŁONEK
Okręgowej Komisji Kwalifikacyjnej
mgr inż. Marcin Burzyński

Otrzymują:
1.Wnioskodawca
2.Okręgowa Rada Izby
3.Główny Inspektor Nadzoru Budowlanego
4.a/a

ZA ZGODNOŚĆ Z ORYGINAŁEM

mgr. inż. Aleksandra Błaszkowska
nr upr. POM/0132/PWBE/22
uprawniona do projektowania i kierowania robotami budowlanymi bez ograniczeń w specjalności instalacyjnej w zakresie sieci, instalacji i urządzeń elektrycznych i elektroenergetycznych

POLSKA IZBA INŻYNIERÓW BUDOWNICTWA

Zaświadczenie

o numerze weryfikacyjnym:

POM-ID8-81H-4MP *

Pani Aleksandra Ewa Błaszkowska o numerze ewidencyjnym POM/IE/0049/23

adres zamieszkania [redacted]

jest członkiem Pomorskiej Okręgowej Izby Inżynierów Budownictwa i posiada wymagane ubezpieczenie od odpowiedzialności cywilnej.

Niniejsze zaświadczenie jest ważne od 2026-01-01 do 2026-12-31.

Zaświadczenie zostało wygenerowane elektronicznie i opatrzone bezpiecznym podpisem elektronicznym weryfikowanym przy pomocy ważnego kwalifikowanego certyfikatu w dniu 2025-12-09 roku przez:

Krzysztof Wilde, Przewodniczący Rady Pomorskiej Okręgowej Izby Inżynierów Budownictwa.

* Weryfikację poprawności danych w niniejszym zaświadczeniu można sprawdzić za pomocą [redacted]enia na stronie Polskiej Izby Inżynierów Budownictwa www.piib.org.pl lub kontaktując się z biur[redacted]ynierów Budownictwa.

ZA ZGODNOŚĆ Z ORYGINAŁEM

mgr. inż. Aleksandra Błaszkowska
nr upr. POM/0132/PWBE/22
uprawniona do projektowania i kierowania robotami budowlanymi bez ograniczeń w specjalności instalacyjnej w zakresie sieci, instalacji i urządzeń elektrycznych i elektroenergetycznych

3.0. Część opisowa

3.1. Podstawa opracowania

- Umowa o wykonanie dokumentacji projektowej nr PJ02996/18 ZN/2641/7071MZI/2018/18835/1,
- Wytyczne programowe nr 802/0/2018/71MZE
- Uzgodnienie koncepcji z Energa-Operator nr 281/71MMD/2024 z dn. 23.05.2024 r.,
- Aktualna mapa do celów projektowych w skali 1:500,
- Standardy techniczne obowiązujące w Energa-Operator SA,
- Uzgodnienia z właścicielami gruntów,
- Decyzja o ustaleniu lokalizacji inwestycji celu publicznego nr UMiG.II.6733.4.MJ.2020 z dn. 30.04.2020r.,
- Decyzja o ustaleniu lokalizacji inwestycji celu publicznego nr UMiG.II.6733.9.MJ.2022 z dn. 14.06.2022 r.,
- Protokół z narady koordynacyjnej nr GG.6630.261.2020 z dn. 09.11.2020r.,
- Protokół z narady koordynacyjnej nr GG.6630.214.2022 z dn. 25.08.2022r.,
- Protokół z narady koordynacyjnej nr GG.6630.99.2024.1 z dn. 03.06.2024r.
- Protokół z narady koordynacyjnej nr GG.6630.141.2025 z dn. 29.07.2025 r.
- Norma SEP N E-004 i E-003 (lub równoważne)

3.2. Przedmiot zamierzenia budowlanego

Budowa powiązania pomiędzy LSN Czerwińsk 0006/14-00610 a LSN Czerwińsk 0006/14-00194 oraz przebudowę LSN napowietrznej na kablową o łącznej długości około 3,6 km wraz z budową nowych stacji wnętrzowych SN/nn oraz linii kablowych nn wychodzących z tychże stacji transformatorowych. OBMBS/71/18835.

3.3. Istniejący stan zagospodarowania działki lub terenu

Przedmiot inwestycji znajduje się w Czerwińsku nad Wisłą. Na terenie działek objętych inwestycją znajduje się sieć elektroenergetyczna SN-15 kV w postaci linii napowietrznych SN-15 kV. Na odcinku projektowanych sieci występują następujące warunki terenowe:

- Tereny zarządzane przez gminę Czerwińsk nad Wisłą oraz właścicieli prywatnych,

Uzbrojenie terenu inwestycji:

- Sieć elektroenergetyczna – tak,
- Sieć wodociągowo - kanalizacyjna – tak,
- Sieć gazowa – nie,
- Sieć telekomunikacyjna – tak,
- Sieć ciepłownicza – nie,

Obiekty budowlane inne niż obiekty infrastruktury technicznej, znajdujące się na obszarze inwestycji:

- Chodnik z kostki betonowej
- Droga publiczna
- Ciek wodny – Dopływ spod Boguszyna

Po wykonaniu inwestycji grunt użytkowany będzie zgodnie z dotychczasowym zagospodarowaniem.

3.4. Projektowane zagospodarowanie działki lub terenu

W ramach niniejszej inwestycji projektuje się:

1) Budowę linii kablowych SN-15kV
    a. od istniejącego słupa SN 106/24 na działce 348/3 do projektowanej kontenerowej (wnętrzowej) stacji transformatorowej SN/nn T710708 na działce 746 o długości l=418m/452m,
    b. od projektowanej kontenerowej (wnętrzowej) stacji transformatorowej SN/nn T710708 na działce 746 do projektowanej kontenerowej (wnętrzowej) stacji transformatorowej SN/nn T710706 na działce 410/6 o długości l=721m/764m,
    c. od projektowanej kontenerowej (wnętrzowej) stacji transformatorowej SN/nn T710706 na działce 410/6 do projektowanego słupa SN nr S700614 106/14 na działce 410/6 o długości l=7m/24m,
    d. od projektowanej kontenerowej (wnętrzowej) stacji transformatorowej SN/nn T710706 na działce 410/6 do projektowanej kontenerowej (wnętrzowej) stacji transformatorowej SN/nn T710703 na działce 484 o długości l=526m/561m,
    e. od projektowanej kontenerowej (wnętrzowej) stacji transformatorowej SN/nn T710703 na działce 484 do projektowanego słupa SN nr S700614 130/20 o długości l=952m/1015m,
    f. od projektowanego słupa SN nr S700612 130/20 na działce 484 do istniejącego słupa SN nr S700614 130/19 na działce 225 o długości l=1014m/1087m.

2) Budowę linii kablowej nn-0,4 kV
    a. od projektowanej kontenerowej (wnętrzowej) stacji transformatorowej SN/nn-0,4kV T710708 na działce 746 do projektowanego słupa nn-0,4kV na działce 746 o długości l=2m/17m,
    b. od projektowanej kontenerowej (wnętrzowej) stacji transformatorowej SN/nn-0,4kV T710708 na działce 746 do projektowanego słupa nn-0,4kV na działce 722/4 o długości l=285m/311m,
    c. od projektowanej kontenerowej (wnętrzowej) stacji transformatorowej SN/nn-0,4kV T710706 na działce 410/6 do projektowanego słupa nn-0,4kV na działce 727/2 o długości l=39m/56m,
    d. od projektowanej kontenerowej (wnętrzowej) stacji transformatorowej SN/nn-0,4kV T710703 na działce 484 do projektowanego słupa nn-0,4kV na działce 635 o długości l=192m/215m,

e. od projektowanej kontenerowej (wnętrzowej) stacji transformatorowej SN/nn-0,4kV T710703 na działce 484 do projektowanego słupa nn-0,4kV na działce 550 o długości l=245m/270m.

3) Przebudowę:
   a. Istniejącego słupa SN-15kV nr S700614 106/24 na słup SN-15kV wirowany typu E na działce 348/3,
   b. Istniejącego słupa SN-15kV nr S700614 106/14 na słup SN-15kV wirowany typu E na działce 410/6,
   c. Istniejącej słupowej stacji transformatorowej SN/nn nr. S1-706 Czerwińsk Klasztorna I na słup nn-0,4kV na działce 727/2,
   d. Istniejącej słupowej stacji transformatorowej SN/nn nr. S1-708 Czerwińsk Klasztorna II na słup nn-0,4kV na działce 746,
   e. Istniejącej słupowej stacji transformatorowej SN/nn nr. S1-654 Czerwińsk Rynek na słup nn-0,4kV na działce 722/4,
   f. Istniejącej słupowej stacji transformatorowej SN/nn nr. S1-704 Czerwińsk ul. Cmentarna na słup nn-0,4kV na działce 635,
   g. Istniejącej słupowej stacji transformatorowej SN/nn nr. S1-703 Czerwińsk ul. Polna na słup nn-0,4kV na działce 550.
4) Budowę:
   a. Słupa SN-15kV K2gr E-13,5/12 o numerze S700614 130/20 na działce 484.
5) Budowę kontenerowej stacji transformatorowej SN/nn
   a. T710703 Czerwińsk Nad Wisłą ul. Polna na działce 484,
   b. T710706 Czerwińsk Nad Wisłą ul. Świętokrzyska na działce 410/6,
   c. T710708 Czerwińsk Nad Wisłą ul. Kościuszki na działce 746.

3.5. Rozbiórka w ramach projektowanego zamierzenia budowlanego

W związku z projektowanym zamierzeniem budowlanym, należy wykonać:

1) Rozbiórkę istniejącej linii napowietrznej SN-15kV nr. 0006/14 wraz ze stanowiskami słupowymi
   a. od projektowanego słupa SN S700614 106/24 na działce 348/3 do istniejącego słupa SN S700614 106/14 na działce 410/6 o długości l=778m,
   b. od istniejącego słupa SN S700614 106/22 na działce 374/6 do istniejącej stacji słupowej SN/nn nr S1-708 na działce 746 o długości l=118m,
   c. od istniejącego słupa SN S700614 106/19 na działce 722/4 do istniejącej stacji słupowej SN/nn nr S1-654 na działce 722/1 o długości l=47m,

d. od istniejącej stacji słupowej SN/nn nr S1-706 na działce 727/2 do istniejącego słupa SN S700614 106/15 na działce 656 o długości l=50m,
e. od istniejącego słupa SN S700614 106/15 na działce 656 do istniejącej stacji słupowej SN/nn nr S1-703 na działce 550 o długości l=752m,
f. od istniejącego słupa SN 106/15/5 na działce 431 oraz 432 do istniejącej stacji słupowej SN/nn nr S1-704 na działce 635 o długości l=135,
g. od istniejącego słupa SN S700614 130/26 na działce 201/1 do istniejącego słupa SN S700614 130/19 na działce 225 o długości l=736m,
h. od istniejącego słupa SN S700614 130/26 na działce 201/1 do projektowanego słupa SN nr S700614 130/20 na działce 484 o długości l=33m (demontaż eksploatacyjnie).

2) Rozbiórka słupowych stacji transformatorowych:
   a. Istniejącej stacji słupowej SN/nn nr S1-708 na działce 746 – 1 kpl.,
   b. istniejącej stacji słupowej SN/nn nr S1-654 na działce 722/1 – 1 kpl.,
   c. istniejącej stacji słupowej SN/nn nr S1-706 na działce 727/2 – 1 kpl.,
   d. istniejącej stacji słupowej SN/nn nr S1-703 na działce 550 – 1 kpl.,
   e. istniejącej stacji słupowej SN/nn nr S1-704 na działce 635 – 1 kpl.

3.6. Opis zakresu i sposobu prowadzenia robót rozbiórkowych

Przed przystąpieniem do prac rozbiórkowych teren należy ogrodzić, uniemożliwiając dostęp osobom postronnym oraz go odpowiednio oznakować. Rozbiórkę obiektu należy wykonać wg. kolejności:

1. Odłączenie zasilania i obustronne uziemienie odcinka linii napowietrznej
2. Rozbiórka linii napowietrznych wraz ze stanowiskami słupowymi – prace ręczne oraz przy użyciu dźwigu
3. Wywóz materiału rozbiórkowego
4. Wyrównanie i uporządkowanie terenu

3.7. Opis sposobu zapewnienia bezpieczeństwa ludzi i mienia podczas robót rozbiórkowych

- Teren rozbiórki należy starannie ogrodzić.
- W widocznym miejscu należy ustawić tablice ostrzegawcze o zakazie wchodzenia w strefę niebezpieczną.
- Zabezpieczyć powstałe wykopy.
- Teren rozbiórki należy nocą oświetlić.
- Podczas wykonywania robót ziemnych należy uważać na przebiegające w rejonie prac instalacje podziemnie.
- Wszyscy pracownicy pracujący na wysokości powyżej 4 m powinni być zaopatrzeni w pasy ochronne na linach umocowanych do trwałych elementów konstrukcji w danym momencie nie rozbieranych.

- Rozbiórka powinna być prowadzona metodą tradycyjną z użyciem sprzętu ręcznego i mechanicznego.
- Roboty rozbiórkowe powinny być wykonywane w sposób zapewniający maksymalny odzysk materiałów nadających się do ponownego użycia.
- Prace powinny być prowadzone pod nadzorem oraz przez pracowników wykonujących tego typu roboty.
- Przed przystąpieniem do robót rozbiórkowych należy sprawdzić czy w ich zasięgu nie ma osób postronnych.
- Wszyscy pracownicy powinni być odpowiednio przeszkoleni z zakresu BHP.

3.8. Dane informujące o rodzaju ograniczeń lub zakazów w zabudowie i zagospodarowaniu terenu wynikające z aktów prawa miejscowego lub decyzji o ustaleniu lokalizacji inwestycji celu publicznego

Ze względu na brak miejscowego planu zagospodarowania przestrzennego, uchwalona została decyzja o ustaleniu lokalizacji inwestycji celu publicznego nr UMiG.II.6733.9.MJ.2022 decyzja nr 9/2022 z dn. 30.04.2020r. oraz nr UMiG.II.6733.4.MJ.2020 decyzja nr 4/2020 z dn. 30.04.2020r.
Projekt został opracowany zgodnie z decyzją i nie narusza zawartych w niej zapisów.
- Teren inwestycji objęty jest prawną formą ochrony przyrody jako Nadwiślański obszar Chronionego Krajobrazu, dla którego obowiązują przepisy Rozporządzenia nr 14 Wojewody Mazowieckiego z dnia 27.07.2006 r. w sprawie Nadwiślańskiego Obszaru Chronionego Krajobrazu, z późniejszymi zmianami.
- Inwestycja znajduje się w obszarze układu urbanistycznego w mieście Czerwińsk nad Wisłą, powiat Płońskim wpisanego do rejestru zabytków nr A-841 z dn. 16.01.2009 r.
- Na działce nr 534 znajduje się stanowisko archeologiczne nr APZ 53-60/15.

Projekt budowlany uzyskał wszystkie niezbędne uzgodnienia oraz został wykonany zgodnie ze wszelkimi warunkami wynikającymi z przepisów szczególnych. Jednocześnie projekt został wykonany tak, aby podczas wykonywania robót zachowane zostały wszystkie wymagania dotyczące praw osób trzecich, w tym dostęp do drogi publicznej, możliwość korzystania z istniejących mediów oraz dostęp światła dziennego do pomieszczeń przeznaczonych na pobyt ludzi (zgodnie z art. 5, ust. 1, pkt 9. Ustawy z dn. 7 lipca 1994 – Prawo budowlane, wraz ze zm.).

3.9. Dane informujące czy działka lub teren, na którym jest projektowane zamierzenie budowlane są wpisane do rejestru zabytków, gminnej ewidencji zabytków lub są zlokalizowane na obszarze objętym ochroną konserwatorską

Na terenie inwestycji znajdują się obszary i obiekty objęte formami ochrony zabytków, o których mowa w art. 7 ustawy z dnia 23 lipca 2003r. o ochronie zabytków i opiece nad zabytkami oraz obszary i obiekty ujęte w gminnej ewidencji zabytków, a także podlega ochronie konserwatorskiej na podstawie decyzji o ustaleniu lokalizacji inwestycji celu publicznego.

Teren ochrony konserwatorskiej obejmuje działki o nr ewid. 562, 669, 625, 635, 550, 549, 632, 629, 631, 634, 656, 734/2, 727/2, 655, 838, 726, 722/4, 722/1, 754, 721, 757, 727/1, 705/1, 836, 734/3, 371/3, 371/2, 374/1, 374/2, 372/1, 370, 369/2, 746, 367, 357, 354, 350, 734/4, 747 obręb ewid. 0021 Czerwińsk nad Wisłą. Teren ten znajduje się w obszarze wpisanym do rejestru zabytków nieruchomych województwa mazowieckiego jako układ urbanistyczny miejscowości Czerwińsk nad Wisłą, pod nr rej. A-841, oraz częściowo w otoczeniu 100 metrów zabytku wpisanego do rejestru zabytków jako zespół sakralny, pod nr rej. A-352. Projekt budowlany uzyskał wszystkie niezbędne uzgodnienia oraz został wykonany zgodnie ze wszelkimi warunkami wynikającymi z przepisów szczególnych.

Teren badań archeologicznych znajduje się w granicach:

a. układu urbanistycznego miejscowości Czerwińsk nad Wisłą wpisanego do rejestru zabytków nieruchomych województwa mazowieckiego pod nr-841 – to jest: w otoczeniu ul. Tadeusza Kościuszki, ul. Klasztornej, na Placu Stefana Batorego, ul. Świętokrzyskiej, odcinku ul. Cmentarnej, na działce drogowej nr. ewid. 562 i sąsiadującej z nią części działki drogowej 669, odcinku ul. Cmentarnej od skrzyżowania z ul. Polną do skrzyżowania z ulicą Miejską i w przyległych działkach;
b. wpisanego do rejestru zabytków nieruchomych województwa mazowieckiego pod nr A-352 zespołu sakralnego kościoła p. w. Najświętszej Marii Panny wraz z otoczeniem w promieniu 100m oraz klasztoru (działki nr ewid. 369/2, 374/1, 374/6, 705/1, 746, 747, 836);
c. dodatkowo inwestycja przedmiotowa prowadzona będzie w granicach stanowiska archeologicznego nr AZP 53-60/15 oraz w bezpośrednim sąsiedztwie stanowisk archeologicznych nr AZP 50-63/27 i 53-60/28

3.10. Dane określające wpływ eksploatacji górniczej na działkę lub teren zamierzenia budowlanego

Obszar objęty zamierzeniem budowlanym nie leży na terenach górniczych – brak wpływu eksploatacji górniczej na teren inwestycji oraz nie leży na terenach zagrożonych osuwaniem mas ziemnych.

3.11. Informacje i dane o charakterze i cechach istniejących i przewidywanych zagrożeń dla środowiska oraz higieny i zdrowia użytkowników projektowanego zamierzenia budowlanego i jego otoczenia w zakresie zgodnym z przepisami odrębnymi

Planowana inwestycja nie ma negatywnego wpływu na środowisko i będzie prowadzona zgodnie z zasadami wiedzy technicznej, normami i przepisami ogólnymi z zakresu środowiska – bez naruszania korony drzew, krzewów, przywróceniem trawników do stanu pierwotnego – oraz zgodnie z obowiązującymi przepisami BHP.

3.12. Inne konieczne dane wynikające ze specyfiki, charakteru i stopnia skomplikowania zamierzenia budowlanego

Projektowana sieć elektroenergetyczna nie jest skomplikowana w swoim wykonawstwie i nie wymaga dodatkowych danych wynikających ze specyfikacji i charakteru budowy. Urządzenia energetyczne dostarczane są na plac budowy w postaci gotowych wyrobów wymagających tylko ich montażu.

3.13. Zestawienie powierzchni poszczególnych części zagospodarowania działki lub terenu

Obiekty liniowe nie obejmują budynków – nie dotyczy ustalania powierzchni budynków.

Opis dotyczący projektowanych kontenerowych stacji transformatorowych SN/nn

1) Projektowana kontenerowa stacja transformatorowa T710703 – działka 484
   - Przybliżona powierzchnia stacji transformatorowej: 10,27 m^2,
   - Przybliżona powierzchnia z kostki brukowej dookoła stacji transformatorowej: 7,67 m^2,
2) Projektowana kontenerowa stacja transformatorowa T710706 – działka 410/6
   - Przybliżona powierzchnia stacji transformatorowej: 10,27 m^2,
   - Przybliżona powierzchnia z kostki brukowej dookoła stacji transformatorowej: 7,67 m^2,
3) Projektowana kontenerowa stacja transformatorowa T710708 – działka 746
   - Przybliżona powierzchnia stacji transformatorowej: 10,27 m^2,
   - Przybliżona powierzchnia z kostki brukowej dookoła stacji transformatorowej: 7,67 m^2,

3.14. Obszar oddziaływania obiektu

Obszar oddziaływania projektu mieści się w całości na działkach, na których został zaprojektowany.

Obszar oddziaływania obiektu ustalono na podstawie:

- ustawy z dnia 7 lipca 1994 r. – Prawo budowlane (Dz. U. z 2025r. poz. 418) – art. 5 ust. 1,
- ustawy z dnia 10 kwietnia 1997 r. - Prawo energetyczne (Dz.U. 2024 poz. 266)
- rozporządzenie Ministra Infrastruktury z dnia 12 kwietnia 2002 r. w sprawie warunków technicznych jakim powinny odpowiadać budynki i ich usytuowanie (Dz. U. 2022, poz. 1225)
- Rozporządzenie Ministra Energii z dnia 28 sierpnia 2019 r. w sprawie bezpieczeństwa i higieny pracy przy urządzeniach energetycznych (Dz. U. 2021 poz. 1210)
- Rozporządzenie Ministra Klimatu i Środowiska z dnia 22 marca 2023 r. w sprawie szczegółowych warunków funkcjonowania systemu elektroenergetycznego (Dz. U. 2025 poz. 919)
- rozporządzenie Rady Ministrów z 10 września 2019 r. w sprawie przedsięwzięć mogących znacząco oddziaływać na środowisko (Dz.U. 2023 poz. 1724) – §2 i §3
- rozporządzenie Ministra Środowiska z dnia 14 czerwca 2007 r. w sprawie dopuszczalnych poziomów hałasu w środowisku (Dz. U. 2014 poz. 112)
- decyzja o ustaleniu lokalizacji inwestycji celu publicznego nr UMiG.II.6733.4.MJ.2020 z dn. 30.04.2020r.
- decyzja o ustaleniu lokalizacji inwestycji celu publicznego nr UMiG.II.6733.9.MJ.2022 z dn. 14.06.2022r.

4.0. Część rysunkowa – projekt zagospodarowania terenu

S700614 106/24
P ALA-12
Kgo E-13,5/15
rozł. nap. o min. prądzie łącz. 100A
4. kompozytowymi w wersji horyzontalnej nr 710616
3x ogr. przepięć o nap. trwałej pracy 18 kV,
rm. drodze upływu, zacisk liniowy płaski oraz
ornik izolacyjny z odłącznikiem

istn. linia napowietrzna SN-15kV
nr 0006/14 układ trójkątny AFL-3 3x35mm2
do demontażu
proj. linia kablowa SN-15kV
proj. 3x NA2XS (FL) 2Y 1x150/25mm2
kier. proj. słup 106/24 - stacja T710708

istn. S700614 106/23
istn. N 2xZN-12
do demontażu

proj. przecisk nr 1
HDPE
L=22m

istn. linia napowietrzna SN-15kV
nr 0006/14 układ trójkątny AFL-3 3x35mm2
do demontażu

istn. S700614 106/22
istn. ROK 3xZN-12
istn. rozłącznik nr O1-617
do demontażu

proj. przecisk nr 2
HDPE
L=29m

istn. S700614 106/22/1
istn. ON 2xZN-12
do demontażu

istn. S700614 106/22/2
istn. P ZN-12
do demontażu

istn. linia napowietrzna SN-15kV
nr 0006/14 układ trójkątny AFL-3 3x35mm2
do demontażu

proj. linia kablowa SN-15kV
proj. 3x NA2XS (FL) 2Y 1x150/25mm2
kier. słup 106/24 - proj. stacja T710708
L=418/452m

proj. linia kablowa SN-15kV
proj. 3x NA2XS (FL) 2Y 1x150/25mm2
kier. proj. stacja T710708 - proj. stacja T710706
L=721/764m
proj. 3x NA2XS (FL) 2Y 1x150/25mm2
kier. słup nr 106/24 - proj. stacja T710708
L=418/452m
proj. linia kablowa nn-0,4kV
proj. 2x NA2XY 4x120mm2
proj. NA2XY 4x35mm2
kier. proj. stacja T710708 - proj. słup nn-0,4kV
L=285/311m

proj. przecisk nr 3
HDPE
L=10m

proj. 2x rura HDPE ∅160
proj. 2x rura HDPE ∅110
proj. rura HDPE ∅70
L=10m

proj. przecisk nr 4
rura HDPE ∅160
proj. 2x rura HDPE ∅110
proj. rura HDPE ∅70
L=9m

proj. przecisk nr 5
rura HDPE ∅160
proj. 2x rura HDPE ∅110
proj. rura HDPE ∅70
L=8m

istn. słupowa stacja SN/nn nr S1-708
Czerwińsk Klasztorna II
200kVA
do demontażu
proj. słup nn-0,4kV
proj. GN E-10,5/12
proj. 3x ogr. przepięć do
montażu na przewodach nieizol.

proj. linia kablowa nn-0,4kV
proj. 2x NA2XY 4x120mm2
proj. NA2XY 4x35mm2
L=217m

proj. stacja SN/nn
kontenerowa nr T710708
Czerwińsk Nad Wisłą ul. Kościuszki
z transformatorem o mocy 630 kVA
z 4 polową rozdzielnicą SN

istn. S700614 106/21
istn. P BSW-12
do demontażu

istn. S700614 106/20
istn. ON 2xBSW-12
do demontażu

proj. linia kablowa SN-15kV
proj. 3x NA2XS(FL)2Y
kier. proj. stacja T710708 - proj. mufa SN
L=140m
proj. linia kablowa nn-0,4kV
proj. 3x NA2XY
kier. proj. stacja T710708 - proj. mufa nn-0,4kV
L=3x 140m

proj. rura HDPE ∅160
proj. 2x rura HDPE ∅110
proj. rura HDPE ∅70
L=2m

proj. przecisk nr 7
rura HDPE ∅160
proj. 2x rura HDPE ∅110
proj. rura HDPE ∅70
L=22m

proj. przewiert sterowany
rura HDPE ∅160
proj. 2x rura HDPE ∅110
proj. rura HDPE ∅70
L=83m

proj. rura HDPE ∅160
proj. 2x rura HDPE ∅110
proj. rura HDPE ∅70
L=2m

proj. przecisk nr 6
rura HDPE ∅160
proj. 2x rura HDPE ∅110
proj. rura HDPE ∅70
L=8m

-70m-
-94m-
-10m-
-84m-
-38m-
-90m-

ARK. 1
ARK. 2

1. Świadomy odpowiedzialności karnej za złożenie fałszywego oświadczenia, na podstawie art. 12b, ust. 5a, 5b, 5c Ustawy z dnia 17 maja 1989 r. Prawo geodezyjne i kartograficzne (Dz.U. z 2021 poz. 1990) oświadczam, iż niniejsza mapa do celów projektowych na obszarze ograniczonym kolorem pomarańczowym, została wykonana na podstawie zbiorów danych powstałych podczas pracy geodezyjnej o identyfikatorze zgłoszenia: GG.6640.4207.2025, które to zbiory, zgodnie z protokołem nr GG.6640.4207.2025_3 z dnia 26.01.2026 r. uzyskały pozytywny wynik weryfikacji, a następnie zostały przyjęte do państwowego zasobu geodezyjnego i kartograficznego prowadzonego przez Starostę Płońskiego.

2. Granice i numery działek ewidencyjnych, użytków gruntowych oraz konturów klasyfikacyjnych wkreślono według aktualnej mapy ewidencyjnej. Granice działek ewidencyjnych oznaczone linią przerywaną w kolorze różowym nie zostały wyznaczone w terenie z dokładnością właściwą dla szczegółów terenowych i grupy. Zgodnie z §31 Rozporządzenia ws. standardów technicznych wykonywania geodezyjnych pomiarów sytuacyjnych i wysokościowych... (Dz.U. z 2020 r. poz. 1429), od takich granic nie zezwala się na lokalizację budynków w odległości mniejszej lub równej 4m, a innych obiektów budowlanych w odległości mniejszej lub równej 3m.

3. Nie wyklucza się istnienia w terenie innych, nie wykazanych na niniejszej mapie urządzeń podziemnych, które nie były zgłoszone do inwentaryzacji powykonawczej, i brak ich w bazie GESUT.

4. Na obszarze obrębu ewidencyjnego Czerwińsk nad Wisłą nie ma obowiązującego Miejscowego Planu Zagospodarowania Przestrzennego. Rada Miejska w dniu 21 sierpnia 2024 r. podjęła Uchwałę nr 27/IV/2024 o przystąpieniu do sporządzenia Planu Ogólnego.

Kierownik prac geodezyjnych i kartograficznych:
GEODETA UPRAWNIONY
mgr inż. Dariusz Kluskiewicz
upr. nr 14911

MAPA DO CELÓW PROJEKTOWYCH
ARKUSZ NR 1 z 1

Identyfikator zgłoszenia prac:		GG.6640.4207.2025
Nazwa miejscowości:		Czerwińsk nad Wisłą
Jednostka ewidencyjna	Identyfikator:	080503_5
	nazwa:	Czerwińsk nad Wisłą–miasto
Obręb ewidencyjny	Identyfikator:	0021
	nazwa:	Czerwińsk nad Wisłą
powiat:		płoński
województwo:		mazowieckie
skala mapy:		1:500
nazwa układu	prostokątnych płaskich:	2000/7
współrzędnych	układu wysokości:	PL-EVRF2007-NH
Oznaczenie obszaru:		kolorem pomarańczowym
Data opracowania mapy		20.01.2026 r.

GEOART

Wykonawca:	Kierownik prac:
Biuro Usług Geodezyjnych i Kartograficznych "GEOART" s.c. Plac Piłsudskiego 6C/12 09-300 Żuromin tel/fax. 23 6572152 mail: biuro@geoart.com.pl	mgr inż. Dariusz Kluskiewicz upr. nr 14911

Geodeta Uprawniony
mgr inż. Dariusz Kluskiewicz
Uprawnienia nr 14911
Elektronicznie podpisany przez Dariusz Kluskiewicz

UKŁAD RYSUNKÓW:

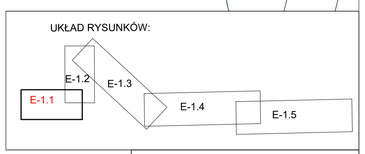

LEGENDA:
- projektowana linia kablowa SN
- projektowana linia kablowa nn
- projektowana kontenerowa stacja SN/nn
- projektowany słup linii napowietrznej
- projektowana rura osłonowa
- nr działek ujętych w opracowaniu

Nazwa opracowania: Budowa sieci elektroenergetycznej SN, nn, stacji transformatowoych SN/nn oraz rozbiórka sieci elektroenergetycznej SN i stacji transformatorowych SN/nn w m. Czerwińsk nad Wisłą			Przedsiębiorstwo Inżynieryjno–Techniczne TELTOR–POL PÓŁNOC S.A., ul.Śnieżna 1, 80–554 Gdańsk Inwestor: Energa–Operator S.A. ul. Marynarki Polskiej 130, 80–557 Gdańsk	
			Nr umowy: OBMBS/71/18835	
			Skala: 1:500	Arkusz: 1/5
Nazwa rysunku: Projekt zagospodarowania terenu			Nr projektu: 188/2024	Rysunek nr E–1 Strona nr 21
Funkcja	Imię i Nazwisko	Nr uprawnień	Data	Podpis
Projektował:	mgr inż. Kinga Magrean–Pilichowska	POM/0301/PWBE/18 instalacyjna	10.2025	
Sprawdził:	mgr inż. Aleksandra Błaszkowska	POM/0132/PWBE/22 instalacyjna		
Opracował:				

UKŁAD RYSUNKÓW:

E-1.1 E-1.2 E-1.3 E-1.4 E-1.5

LEGENDA:

- projektowana linia kablowa SN
- projektowana linia kablowa nn
- projektowana kontenerowa stacja SN/nn
- projektowany słup linii napowietrznej
- projektowana rura osłonowa
- nr działek ujętych w opracowaniu

Przedsiębiorstwo Inżynieryjno-Techniczne TELTOR-POL POLNOC S.A. ul.Świętna 1, 80-554 Gdańsk

Inwestor: Energa-Operator S.A. ul. Marynarki Polskiej 130, 80-557 Gdańsk

Nr umowy: OBMBS/71/18835

Skala: 1:500 Arkusz: 2/5

Nr projektu: 188/2024 Rysunek nr E-1 Strona nr 21

Data: 10.2025 Podpis

Funkcja	Imię i Nazwisko	Nr. uprawnień
Projektował:	mgr. inż. Kinga Magream-Pilichowska	PDM/0301/PWBE/18 projektowa
Sprawdził:	mgr. inż. Aleksandra Błaszkowska	PDM/0152/PWBE/22 projektowa
Opracował:		

Nazwa opracowania:
Budowa sieci elektroenergetycznej SN, nn, stacji transformatowych SN/nn oraz rozbiórka sieci elektroenergetycznej SN i stacji transformatorowych SN/nn w m. Czerwińsk nad Wisłą

Nazwa rysunku:
Projekt zagospodarowania terenu

UKŁAD ARKUSZY

ARK.1 ARK.2 ARK.3 ARK.4

1. Świadomy odpowiedzialności karnej za złożenie fałszywego oświadczenia, na podstawie art. 12b, ust. 5a, 5b, 5c Ustawy z dnia 17 maja 1989 r. Prawo geodezyjne i kartograficzne (Dz.U. z 2021 poz. 1990) oświadczam, iż niniejsza mapa do celów projektowych na obszarze ograniczonym kolorem pomarańczowym, została wykonana na podstawie zbiorów danych powstałych podczas pracy geodezyjnej o identyfikatorze zgłoszenia: GG.6640.172.2026, które to zbiory, zgodnie z protokołem nr GG.6640.172.2026_1 z dnia 01.04.2026 r. uzyskały pozytywny wynik weryfikacji, a następnie zostały przyjęte do państwowego zasobu geodezyjnego i kartograficznego prowadzonego przez Starostę Płońskiego.

2. Granice i numery działek ewidencyjnych, użytków gruntowych oraz konturów klasyfikacyjnych wkreślono według aktualnej mapy ewidencyjnej. Granice działek ewidencyjnych oznaczone linią przerywaną w kolorze różowym nie zostały wyznaczone w terenie z dokładnością właściwą dla szczegółów terenowych I grupy. Zgodnie z §31 Rozporządzenia ws. standardów technicznych wykonywania geodezyjnych pomiarów sytuacyjnych i wysokościowych... (Dz.U. z 2020 r. poz. 1429), od takich granic nie zezwala się na lokalizację budynków w odległości mniejszej lub równej 4m, a innych obiektów budowlanych w odległości mniejszej lub równej 3m.

3. Nie wykluczа się istnienia w terenie innych, nie wykazanych na niniejszej mapie urządzeń podziemnych, które nie były zgłoszone do inwentaryzacji powykonawczej, i brak ich w bazie GESUT.

4. Na obszarze obrębu ewidencyjnego Czerwińsk nad Wisłą nie ma obowiązującego Miejscowego Planu Zagospodarowania Przestrzennego. Rada Miejska w dniu 21 sierpnia 2024 r. podjęła Uchwałę nr 27/IV/2024 o przystąpieniu do sporządzenia Planu Ogólnego.

Kierownik prac geodezyjnych i kartograficznych:
GEODETA UPRAWNIONY
mgr inż. Dariusz Kluskiewicz Dariusz Kluskiewicz
upr. nr 14911

MAPA DO CELÓW PROJEKTOWYCH

ARKUSZ NR 1 z 4

Identyfikator zgłoszenia prac:		GG.6640.172.2026
Nazwa miejscowości:		Czerwińsk nad Wisłą
Jednostka ewidencyjna	identyfikator:	080503_5
	nazwa:	Czerwińsk nad Wisłą-miasto
Obręb ewidencyjny	identyfikator:	0021
	nazwa:	Czerwińsk nad Wisłą
powiat:		płoński
województwo:		mazowieckie
skala mapy:		1:500
nazwa układu współrzędnych	prostokątnych płaskich:	2000/7
	układu wysokości:	PL-EVRF2007-NH
Oznaczenie obszaru:		kolorem pomarańczowym
Data opracowania mapy		13.03.2026 r.

GEOART

Wykonawca:
Biuro Usług Geodezyjnych i Kartograficznych "GEOART" s.c.
Plac Piłsudskiego 6C/12
09-300 Żuromin
tel/fax. 23 6572152
mail: biuro@geoart.com.pl

Kierownik prac:
mgr inż. Dariusz Kluskiewicz
upr. nr 14911

proj. stacja SN/nn kontenerowa nr T710706 Czerwińsk Nad Wisłą ul. Świętokrzyska z transformatorem o mocy 250 kVA z 5 polową rozdzielnicą SN

proj. 2x rura HDPE ∅160 proj. 3x rura HDPE ∅110 proj. HDPE ∅70 L=9m

proj. linia kablowa SN-15kV proj. 3x NA2XS (FL) 2Y 1x150/25mm2 kier. proj. stacja T710708 - proj. stacja T710706 L=721/764m proj. linia kablowa nn-0,4kV proj. 3x NA2XY 4x120mm2 proj. NA2XY 4x35mm2 kier. proj. stacja T710706 - proj. słup nn-0,4kV L=39/56 m

proj. linia kablowa SN-15kV proj. 3x NA2XS (FL) 2Y 1x150/25mm2 kier. proj. stacja nr T710706 - słup nr S700614 106/14 L=7/24m

istn. linia napowietrzna SN-15kV nr 0006/14 układ trójkątny AFL-3 3x35mm2 do demontażu

proj. przecisk nr 16 rura HDPE ∅160 L=9m

istn. S700614 106/15/1B istn. ON 2xBSW-12 istn. rozłącznik O1-610 do demontażu

proj. przecisk nr 15 rura HDPE ∅160 proj. 3x rura HDPE ∅110 proj. rura HDPE ∅70 L=13m

istn. słupowa stacja SN/nn nr S1-706 Czerwińsk Klasztorna I 63kVA do demontażu proj. słup nn-0,4kV proj. O E-10,5/12 proj. 3x ogr. przepięć do montażu na przewodach nieizol.

proj. rura HDPE ∅160 L=4m

proj. rura HDPE ∅160 L=2m

proj. rura HDPE ∅160 L=6m

proj. przecisk nr 14 rura HDPE ∅160 L=10m

istn. S700614 106/15/1A istn. KK 2xZN-12 istn. rozłącznik O1-614 do demontażu

istn. linia napowietrzna SN-15kV nr 0006/14 układ trójkątny AFL-3 3x35mm2 do demontażu

istn. linia napowietrzna SN-15kV nr 0006/14 układ trójkątny AFL-3 3x35mm2 do demontażu

istn. S700614 106/15 istn. RONK 2xALA-12 do demontażu

istn. linia napowietrzna SN-15kV nr 0006/14 układ trójkątny AFL-3 3x35mm2 do demontażu

proj. przecisk nr 17 rura HDPE ∅160 L=10m

istn. S700614 106/16 istn. N ALA-12 do demontażu

proj. linia kablowa SN-15kV proj. 3x NA2XS (FL) 2Y 1x150/25mm2 kier. proj. stacja T710708 - proj. stacja T710706 L=721/764m

istn. S700614 106/17 istn. P ALA-12 do demontażu

istn. S700614 106/18 istn. ON 3xALA-12 do demontażu

proj. przecisk nr 13 rura HDPE ∅160 L=18m

istn. linia napowietrzna SN-15kV nr 0006/14 układ trójkątny AFL-3 3x35mm2 do demontażu

istn. S700614 106/19 istn. RONK 2xZN-12 do demontażu

istn. S700614 106/20 istn. ON 2xBSW-12 do demontażu

proj. przecisk nr 12 rura HDPE ∅160 L=9m

istn. S700614 106/19/1 istn. O 2xZN-12 istn. rozłącznik nr O1-618 do demontażu

proj. przecisk nr 11 rura HDPE ∅160 L=10m

proj. przecisk nr 10 rura HDPE ∅160 L=7m

proj. linia kablowa SN-15kV proj. 3x NA2XS(FL)2Y kier. proj. stacja T710708 - proj. mufa SN L=140m proj. linia kablowa nn-0,4kV proj. 3x NA2XY kier. proj. stacja T710708 - proj. mufa nn-0,4kV L=3x 140m

proj. rura HDPE ∅160 proj. 2x rura HDPE ∅110 proj. rura HDPE ∅70 L=2m

istn. stacja słupowa SN/nn nr S1-654 Czerwińsk Rynek 100kVA do demontażu proj. słup nn-0,4kV proj. O E-10,5/12 proj. 3x ogr. przepięć do montażu na przewodach nieizol.

proj. przewiert sterowany nr 3 rura RHDPEp ∅160 L=63m

proj. przecisk nr 7 rura HDPE ∅160 proj. 2x rura HDPE ∅110 proj. rura HDPE ∅70 L=22m

proj. przewiert sterowany nr 1 rura HDPE ∅160 proj. 2x rura HDPE ∅110 proj. rura HDPE ∅70 L=83m

proj. linia kablowa nn-0,4kV proj. 2x NA2XY 4x120mm2 proj. NA2XY 4x35mm2 kier. proj. słup nn-0,4kV - proj. stacja T710708 L=285/311m

proj. 2x rura HDPE ∅110 proj. rura HDPE ∅70 L=30m

proj. rura HDPE ∅160 proj. 2x rura HDPE ∅110 proj. rura HDPE ∅70 L=4m

proj. przecisk nr 9 rura HDPE ∅160 L=10m

proj. przecisk nr 8 2x rura HDPE ∅110 proj. rura HDPE ∅70 L=23m

proj. przecisk nr 6 rura HDPE ∅160 proj. 2x rura HDPE ∅110 proj. rura HDPE ∅70 L=8m

proj. przewiert sterowany nr 2 rura RHDPEp ∅160 L=59m

proj. linia kablowa SN-15kV proj. 3x NA2XS (FL) 2Y 1x150/25mm2 kier. proj. stacja T710708 - proj. stacja T710706 L=721/764m

ARK. 1 / ARK.2

ARK. 2 / ARK.3

Plac Stefana Batorego

Klasztorna

Świętokrzyska

Cmentarna

Polna

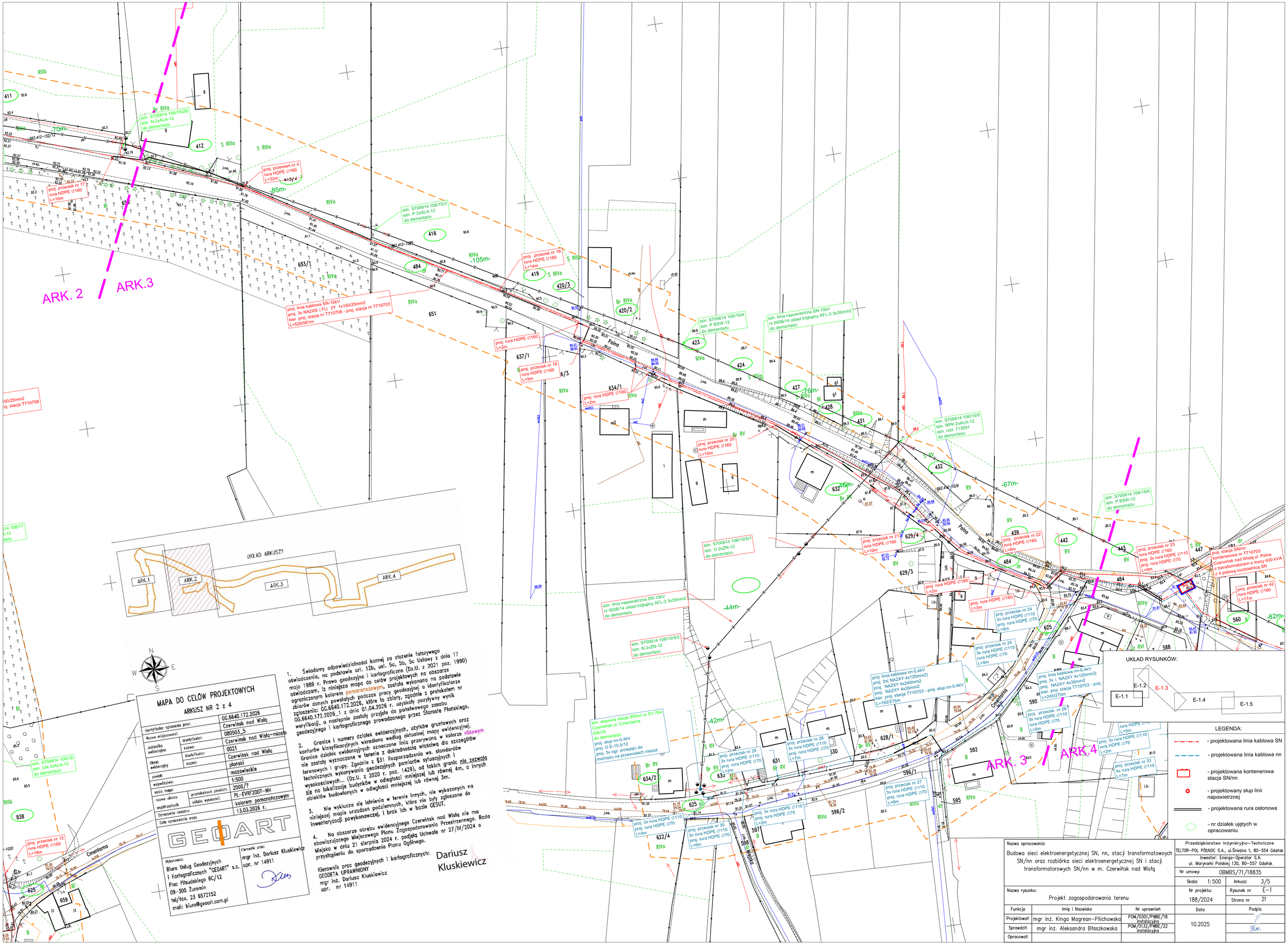

MAPA DO CELÓW PROJEKTOWYCH

ARKUSZ NR 2 z 4

Identyfikator zgłoszenia prac:		GG.6640.172.2026
Nazwa miejscowości:		Czerwińsk nad Wisłą
Jednostka ewidencyjna	identyfikator:	080503_5
	nazwa:	Czerwińsk nad Wisłą-miasto
Obręb ewidencyjny	identyfikator:	0021
	nazwa:	Czerwińsk nad Wisłą
powiat:		płoński
województwo:		mazowieckie
skala mapy:		1:500
nazwa układu współrzędnych	prostokątnych płaskich:	2000/7
	układu wysokości:	PL-EVRF2007-NH
Oznaczenie obszaru:		kolorem pomarańczowym
Data opracowania mapy		13.03.2026 r.

GEOART

Wykonawca:
Biuro Usług Geodezyjnych
i Kartograficznych "GEOART" s.c.
Plac Piłsudskiego 6C/12
09-300 Żuromin
tel/fax. 23 6572152
mail: biuro@geoart.com.pl

Kierownik prac:
mgr inż. Dariusz Kluskiewicz
upr. nr 14911

1. Świadomy odpowiedzialności karnej za złożenie fałszywego oświadczenia, na podstawie art. 12b, ust. 5a, 5b, 5c Ustawy z dnia 17 maja 1989 r. Prawo geodezyjne i kartograficzne (Dz.U. z 2021 poz. 1990) oświadczam, iż niniejsza mapa do celów projektowych na obszarze ograniczonym kolorem pomarańczowym, została wykonana na podstawie zbiorów danych powstałych podczas pracy geodezyjnej o identyfikatorze zgłoszenia: GG.6640.172.2026, które to zbiory, zgodnie z protokołem nr GG.6640.172.2026_1 z dnia 01.04.2026 r. uzyskały pozytywny wynik weryfikacji, a następnie zostały przyjęte do państwowego zasobu geodezyjnego i kartograficznego prowadzonego przez Starostę Płońskiego.

2. Granice i numery działek ewidencyjnych, użytków gruntowych oraz konturów klasyfikacyjnych wkreślono według aktualnej mapy ewidencyjnej. Granice działek ewidencyjnych oznaczone linią przerywaną w kolorze różowym nie zostały wyznaczone w terenie z dokładnością właściwą dla szczegółów terenowych i grupy. Zgodnie z §31 Rozporządzenia ws. standardów technicznych wykonywania geodezyjnych pomiarów sytuacyjnych i wysokościowych... (Dz.U. z 2020 r. poz. 1429), od takich granic nie zezwala się na lokalizację budynków w odległości mniejszej lub równej 4m, a innych obiektów budowlanych w odległości mniejszej lub równej 3m.

3. Nie wyklucza się istnienia w terenie innych, nie wykazanych na niniejszej mapie urządzeń podziemnych, które nie były zgłoszone do inwentaryzacji powykonawczej, i brak ich w bazie GESUT.

4. Na obszarze obrębu ewidencyjnego Czerwińsk nad Wisłą nie ma obowiązującego Miejscowego Planu Zagospodarowania Przestrzennego. Rada Miejska w dniu 21 sierpnia 2024 r. podjęła Uchwałę nr 27/IV/2024 o przystąpieniu do sporządzenia Planu Ogólnego.

Kierownik prac geodezyjnych i kartograficznych:
GEODETA UPRAWNIONY
mgr inż. Dariusz Kluskiewicz
upr. nr 14911

Dariusz Kluskiewicz

Nazwa opracowania: Budowa sieci elektroenergetycznej SN, nn, stacji transformatowoych SN/nn oraz rozbiórka sieci elektroenergetycznej SN i stacji transformatorowych SN/nn w m. Czerwińsk nad Wisłą		Przedsiębiorstwo Inżynieryjno-Techniczne TELTOR-POL PÓŁNOC S.A., ul.Śnieżna 1, 80-554 Gdańsk Inwestor: Energa-Operator S.A. ul. Marynarki Polskiej 130, 80-557 Gdańsk	
		Nr umowy: OBMBS/71/18835	
		Skala: 1:500	Arkusz: 3/5
Nazwa rysunku: Projekt zagospodarowania terenu		Nr projektu: 188/2024	Rysunek nr E-1 Strona nr 21
Funkcja	Imię i Nazwisko	Nr uprawnień	Data	Podpis
Projektował:	mgr inż. Kinga Magrean-Pilichowska	POM/0301/PWBE/18 instalacyjna	10.2025	
Sprawdził:	mgr inż. Aleksandra Błaszkowska	POM/0132/PWBE/22 instalacyjna		
Opracował:				

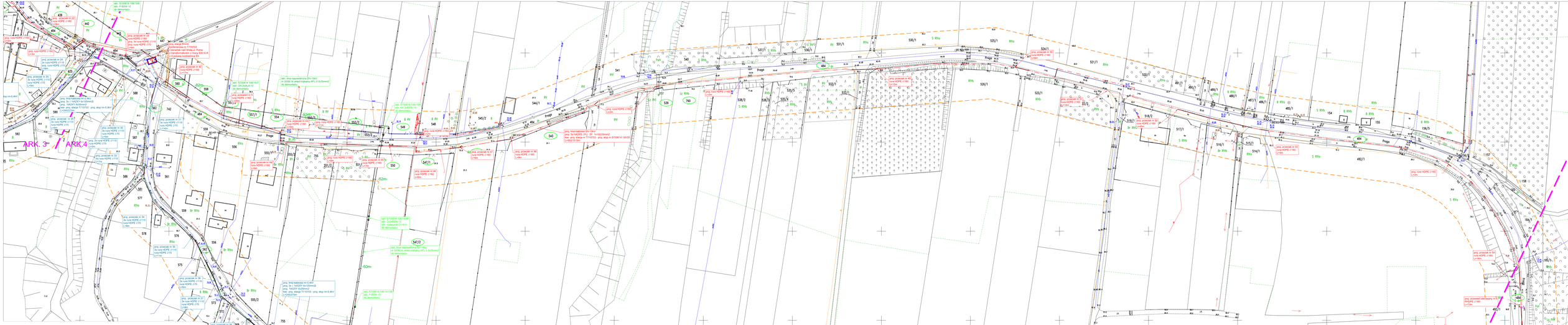

MAPA DO CELÓW PROJEKTOWYCH

ARKUSZ NR 3 z 4

numer/znak sprawy proc.		GC.6640.172.2026
Nazwa miejscowości		Czerwińsk nad Wisłą
obręb/ew.	kierownik:	0805(1,2)
ulica/ew.	nazwa:	Czerwińsk nad Wisłą-Wieś
Skala/ ew.	kierownik:	0021
ew.	nazwa:	Czerwińsk nad Wisłą
powiat		płoński
województwo		mazowieckie
skala mapy		1:500
wersja układu		2000/7
wydrukowali		PL-CWP2007-NH
Organ/ w zakresie		starosta powiatowy/czerwiński
Data sporządzenia mapy		13.03.2026 r.

GEOART

Wykonawca:
Biuro Usług Geodezyjnych
i Kartograficznych "GEOART" s.c.
Piotr Mikołajczyk MJ/12
09-300 Żuromin
tel/fax. 23 6521152
mail: biuro@geoart.com.pl

Opracował zespół:
mgr inż. Dariusz Kluskiewicz
upr. nr 14911

1. Świadomy odpowiedzialności karnej za złożenie fałszywego oświadczenia, na podstawie art. 12b, ust. 3a, 3b, 3c, 3d,e,f ustawy z dnia 17 maja 1989 r. Prawo geodezyjne i kartograficzne (Dz.U. z 2021 poz. 1990) oświadczam, iż niniejsza mapa do celów projektowych na otoczenie ogrodzonym sciankami poligonizacyjnymi, została wykonana na podstawie zbiorów danych powiatowych państwowego zasobu geodezyjnego i kartograficznego prowadzonego przez Starostę Płońskiego.

2. Granice i numery działek ewidencyjnych, użytków gruntowych oraz konturów klasyfikacyjnych wniesiono według ostatniej mapy ewidencyjnej. Granice działek ewidencyjnych oznaczone linią przerywaną w kolorze odpowiadającym kolorowi użytku gruntowego, oznaczone symbolami literowymi i cyfrą. Zgodnie z §51 Rozporządzenia ws. standardów technicznych wykonywania geodezyjnych pomiarów sytuacyjnych i wysokościowych... (Dz.U. z 2020 r. poz. 1429), od takich granic nie zezwala się na lokalizację budynków w odległości mniejszej lub równej 4m, a innych obiektów budowlanych w odległości mniejszej lub równej 3m.

3. Nie wykluczam się istnienia w terenie innych, nie wykazanych na niniejszej mapie urządzeń podziemnych, które nie były zgłoszone do inwentaryzacji powykonawczej, i brak ich w bazie GESUT.

4. Na obszarze objętego ewidencyjnego Czerwińsk nad Wisłą nie ma obowiązującego Miejscowego Planu Zagospodarowania Przestrzennego. Brak Wójt Gminy Czerwińsk nad Wisłą

Kierownik prac geodezyjnych i kartograficznych:
GEOART s.c. UKRAINCZYK
mgr inż. Dariusz Kluskiewicz
upr. nr 14911

Dariusz Kluskiewicz

UKŁAD RYSUNKÓW:

E-1.1 E-1.2 E-1.3 E-1.4 E-1.5

Projekt zagospodarowania terenu

Budowa sieci elektroenergetycznej SN, nn, stacj transformatorowych SN/nn oraz rozbiórka sieci elektroenergetycznej SN i stacj transformatorowych SN/nn w m. Czerwińsk nad Wisłą

Projektował: mgr inż. Kinga Wagrocn-Filichowska
Sprawdził: mgr inż. Aleksandra Błaszkowska

Przedsiębiorstwo Inżynieryjno-Techniczne
ELTOR-PIŁ, PIŁKOŁ S.A., ul.Sowia 1, 89-334 Gaśna
Zamawiający: Enea Operator Sp. z o.o.
ul. Marynarki Polskiej 130, 80-557 Gdańsk

Nr umowy: 0080/25/71/18835
Skala: 1:500 Arkusz: 4/5
Nr projektu: 188/2024 Rysunek nr: E-1
Strona nr: 21

Data: 10.2025

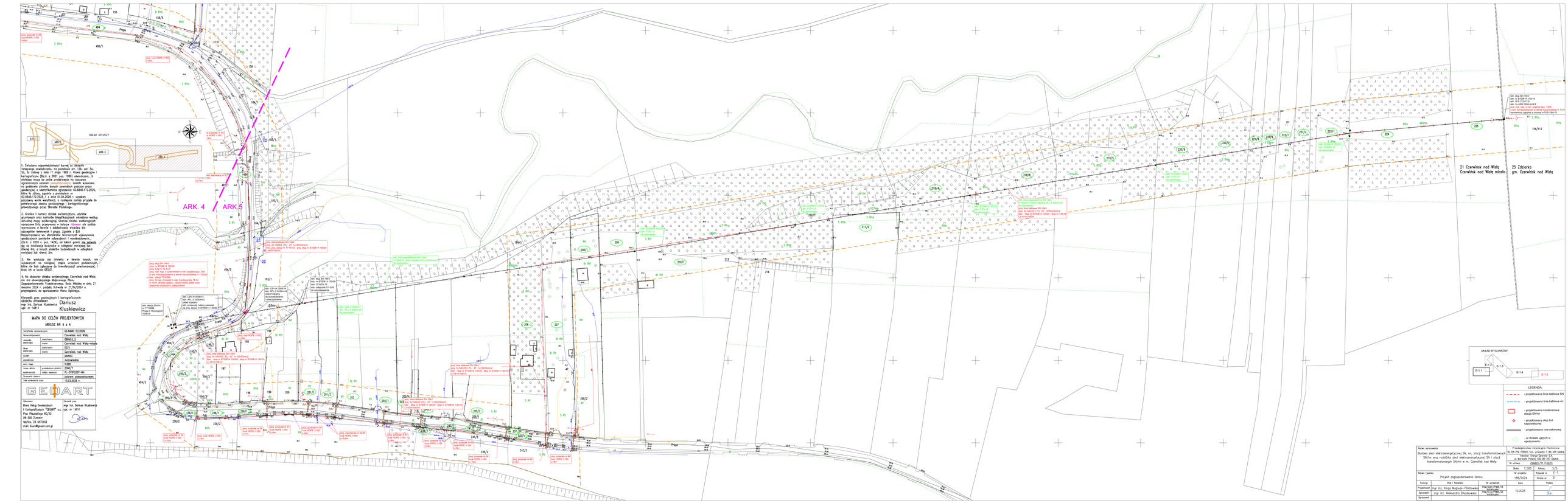

1. Świadomy odpowiedzialności karnej za złożenie fałszywego oświadczenia, na podstawie art. 12b, ust. 5a, 5b, 5c Ustawy z dnia 17 maja 1989 r. Prawo geodezyjne i kartograficzne (Dz.U. z 2021 poz. 1990) oświadczam, iż mierzone mapa do celów projektowych nie zostanie wykorzystana do celów prawnych, mapa nie zostanie opatrzona na podstawie złożenia danych powiatowi zasobie zmian geodezyjnej o identyfikatorze zgłoszenia: GG.6640.172.2025, które to zbioru, zgodnie z potwierdzeniem nr GG.6640.172.2025_1 z dnia 01.04.2026 r. uzyskały pozytywną weryfikację. Mapa do celów projektowych została przyjęta do państwowego zasobu geodezyjnego i kartograficznego prowizorycznego przez Starostę Płońskiego.

2. Granice i numery działek ewidencyjnych, użytków gruntowych oraz budynków zostały wykonane zostały według aktualnej mapy ewidencyjnej. Granice działek ewidencyjnych oznaczone linią przerywaną w kolorze czarnym nie zostały wytrasowane w terenie z dokładnością właściwą dla szczegółów terenowych 3 grupy. Zgodnie z §31 Rozporządzenia ws. standardów technicznych wykonywania geodezyjnych pomiarów sytuacyjno - wysokościowych, (Dz.U. z 2021 poz. 1983) punkty osnowy nie zostały wyznaczone w terenie z dokładnością właściwą dla szczegółów terenowych 3 grupy. Zgodnie z §31 Rozporządzenia ws. standardów technicznych wykonywania geodezyjnych pomiarów sytuacyjno - wysokościowych, (Dz.U. z 2021 poz. 1983) punkty osnowy nie zostały dowiązane do najbliższych punktów osnowy, które znajdują się w odległości przekraczającej 1 kilometr.

3. Nie wyłączo się istnienia w terenie innych, nie wskazanych na niniejszej mapie urządzeń podziemnych, które nie były zgłoszone do inwentaryzacji powykonawczej, i brak ich w bazie GESUT.

4. Na obszarze objętym opracowaniem Czerwińsk nad Wisłą nie ma obowiązującego Miejscowego Planu Zagospodarowania Przestrzennego. Rada Miejska w dniu 21 sierpnia 2024 r. podjęła Uchwałę nr XV/96/2024 o przystąpieniu do sporządzenia Planu Ogólnego.

Kierownik prac geodezyjnych i kartograficznych:
GEODETA UPRAWNIONY
mgr inż. Dariusz Kluskiewicz
upr. nr 14911

Dariusz Kluskiewicz

MAPA DO CELÓW PROJEKTOWYCH

ARKUSZ NR 4 z 4

Identyfikator zgłoszenia prac:		GG.6640.172.2026
Nazwa województwa:		Czerwińsk nad Wisłą
Jednostka ewidencyjna:	kod/nazwa:	080502_5
Obręb ewidencyjny:	kod/nazwa:	Czerwińsk nad Wisłą-miasto 0023
Skala:	rodzaj:	Czerwińsk nad Wisłą
układ:		płaski
współrzędne:		prostokątne
skala mapy:		1:500
format:		2000,77
data:	przedmiot zlecenia:	2026.01
modernizacja:	zakres wykonań:	PL-GWP.2021-4m
Sposobu zlecenia:		zakres zamówieniowym
Data utworzenia mapy:		1.03.2026 r.

GEODART

Wykonawca:
Biuro Usług Geodezyjnych
i Kartograficznych "GEODART" s.c. upr. nr 14911
Plac Mikołajczyka 9C/13
09-300 Żuromin
tel/fax. 23 6872152
mail: biuro@geart.com.pl

Kierownik prac:
mgr inż. Dariusz Kluskiewicz
upr. nr 14911

LEGENDA:
- projektowana linia kablowa SN
- projektowana linia kablowa nn
- projektowana kontenerowa stacja SN/nn
- projektowany słup linii napowietrznej
- projektowana rura osłonowa
- nr działek użytych w opracowaniu

Nazwa opracowania:
Budowa sieci elektroenergetycznej SN, nn, stacji transformatorowych SN/nn oraz rozbudowa sieci elektroenergetycznej SN i stacji transformatorowych SN/nn w m. Czerwińsk nad Wisłą

Projektowanie inżynieryjno-Techniczne
ELTOR-PG PIONIER S.A. ul.Świdra 1, 80-004 Gdańsk
Oddział w Warszawie, ul. Wybrzeże Gdyńskie 6
ul. Wybrzeże Gdyńskie 10, 80-507 Gdańsk

Nr umowy:	GB/65/71/10833
Skala:	1:500
Arkusz nr:	5/5
Nr projektu:	189/2024
Rysunek nr:	E-1
Strona nr:	21

Nazwa rysunku: Projekt zagospodarowania terenu

Funkcja	Imię i Nazwisko	Nr uprawnień	Data	Podpis
Projektował	mgr inż. Kinga Mizgrzan-Pilichowska	POM/0331/PWOD/18	10.2025	
Sprawdził	mgr inż. Aleksandra Błaszkowska	POM/0331/PWOD/20		
Sprawdził				